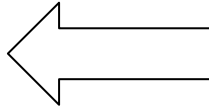
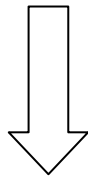


MAGNETOMETRIE - MODERNÍ DETEKČNÍ METODA

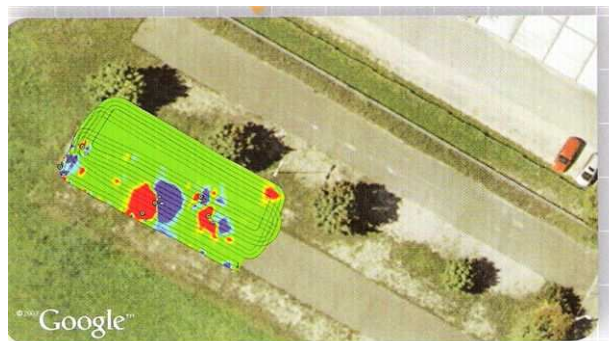
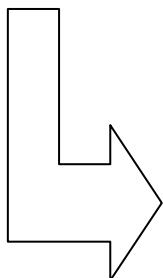


Terénní měření – detekce ferromagnetických materiálů

Sběr dat a jejich digitální zpracování



Grafické zpracování výstupu z měření



Použití pozičního systému GPS umožňuje snadný export výsledků měření do satelitního snímku zkoumané plochy s přesností ± 10 cm.